



S I L O S

NORTE DE SANTANDER
C O L O M B I A



Finca Carrillo, Bábega.
Fotografía: Dumar Vargas

Un destino por visitar.



¡OH Silos primoroso!

El municipio de Silos es un libro abierto de contrastes y de historias por contar, de imponentes montañas, que en sus mesetas y valles se forman hermosas lagunas y caudalosas quebradas que dan vida al río Caraba el mismo que kilómetros más abajo baña las hermosas tierras de la vereda La Vega, donde toma su nombre y se une al río Chitaga, los cuales dan vida al río Arauca y algunas vertientes al Catatumbo, donde nuestros antepasados y sabios Chitareros comercializaban con los fuertes motilones, quienes fueron los primeros habitantes en lo que hoy se conoce como Norte de Santander, donde nació la idea de la Gran Colombia.



Esta incrustado en la imponente cordillera de Los Andes, y se desarrolla como un municipio netamente agrícola, de riqueza hídrica bañada por sus complejos lagunares como en la Vereda Antalá y las ricas y productivas tierras del corregimiento de Bábeaga, bautizado como "Emporio agrícola" de Norte de Santander, donde hoy se cultiva el mejor durazno del departamento y el cual surte a la empresa de lácteos ALPINA, y diferentes sectores de la industria gastronómica en Bogotá, Medellín, y la costa atlántica.




La historia de Santo domingo de Silos data desde 1531, y tiene en sus esquinas mucho que contar, como lo sucedido en la histórica **"Esquina del Matacho"**, donde se dio lectura de la proclamación del inca TUPAC AMARU, el cual dio comienzo a los procesos revolucionarios en América; especialmente el relacionado con el movimiento comunero en Santander, que posteriormente dio como resultado la libertad de nuestra patria. (Informe cultural alcaldía de Silos)



Fotografía: Dumar E. Vargas

Calles zigzagueantes
Fotografía: Ruta Durazno y
Agua






SISTEMA LAGUNAR DE ANTALÁ.

Es un área de páramo en el municipio de Silos que contiene un grupo de cinco lagunas cercanas entre sí. Se encuentran ubicadas en jurisdicción de la vereda Antalá, muy cerca a la vía que de Berlín conduce a Guaca (ambos centros poblados de Santander) en el mismo límite entre los departamentos de Santander y Norte de Santander (Vera, Plan de Desarrollo Turístico de Norte de Santander. P1. 2012).



COMPLEJO LAGUNAL ÁNTALA



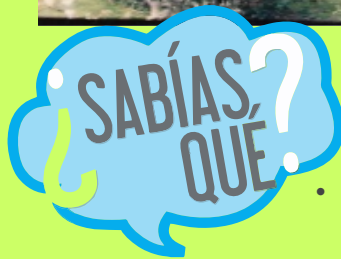


PUENTE DE CARABA.

Construido sobre el río que lleva su mismo nombre, en el año 1623; sufrió un incendiado en sucesos relacionados con la guerra civil de 1895. (Declarado bien de interés cultural Departamental. En Proceso declaratoria Municipal)



Vereda Palomar. Fotografía: William Romero.



Silos es el municipio más antiguo de Norte de Santander.

- El tercer pueblo fundado en la época de la Nueva Granada
- El único municipio fundado en Colombia por un alemán, **Ambrosio Alfinger, en 1531.**
- El primer pueblo comunero, mucho antes que El Socorro.
- Cuna de intelectuales como **Vicente Rojas Ramírez**, uno de los arquitectos más importantes de la historia del país. Los hijos de Silos salían a estudiar a Bucaramanga y de ahí a las universidades más importantes de Europa como La Sorbona. En Silos existen muchos médicos formados en Rusia.
- Llamada por intelectuales y poetas "La plaza roja" de Lourdes por su tradición liberal, plaza respetada por el ex presidente Alfonso López Michelsen, y cuna de los antepasados de su mujer, la ex-primera dama



Esquina del Matacho.
Imagen de archivo.



Cerro Nariz de Judío.



BÁBEGA



El corregimiento de Bábeda se encuentra ubicado en el municipio de Silos, departamento Norte de Santander, Colombia. A 14 kilómetros de la cabecera Municipal, en un apacible valle acariciado por un clima de seda, adornado con unas atractivas y saludables aguas termales y acogedor por sus gentes, que por tradición son afables y hospitalarias. Sus fuentes de agua termales y minerales son semejantes a las de Vic, hoy situadas a orillas del río Allier en Francia, a las cuales se le atribuyen altas propiedades terapéuticas de insospechables beneficios medicinales.

Con una altura de 2,409 metros sobre el nivel del mar, y temperatura de 14 grados centígrados, es el segundo centro poblado del municipio después del área urbana de Silos.

Su historia de vida administrativa comienza el día 7 de febrero de 1909, cuando fue erigido corregimiento por la Asamblea Departamental de Santander.




Calle en Bábeda. Fotografía: Dumar



Finca Carrillo. Fotografía: Dumar Vargas



Barrio Aguas Calientes. Fotografía: Dumar Vargas



Agrícola, hídrica y humana.



Sitios de Interés en **BÁBEGA**



Hacienda la Chamba y Villa Josefa, antigua propiedad de los padres del poeta Eduardo Cote Lamus. Pertenecieron a la época granadina en el sistema hacendatario, albergando gran producción de trigo y maíz. Antes de la construcción, estas tierras para antes de la llegada de los españoles en 1500, era territorio indígena, pertenecientes a la sabia tribu Chitarera. Fotografía : Dumar Vargas

Cascada de la Loma del Concejo. Un lugar perfecto para descubrir, y a la espera que tu lo visites. Fotografía : Dumar Vargas



Puente La Honda, en el río La Vega, patrimonio de nuestro municipio de Silos y del departamento. Conecta el municipio de Silos con el de Chitaga.



Piscina en el corregimiento de Bábega.

SILOS – BÁBEGA



VISITA SILOS, TERRITORIO
AGRÍCOLA, HISTÓRICO Y
CULTURAL DE NORTE DE
SANTANDER.

